Образец по чл. 53, ал. 6 от НСГ

Изготвил:.тл.Тенчо Тенев.....
име, фамилия,/ подпис: .....
дата:16.06.2016г.
№ и дата на удостоверението за упражняване на лесовъдска практика: 4898/28.11.2011год.

Одобрил: .....
име, фамилия,/ подпис: .....
дата:.....г.
№ и дата на удостоверението за упражняване на лесовъдска практика: .....год.

ТЕХНОЛОГИЧЕН ПЛАН № 1

За добив на дървесина от отдел.....463.....подотдел.....б.....
На ТП ДГС/ДЛС ЖЕГЛА *(попълва се само за държавни гори)*
Община .....Кърджали.....; Землище .....с. Дънгово.....;
имот с (кадастрален идентификатор/КВС) №..... *(попълва се само за недържавни гори)*

1. Схема за добива на дървесина от насаждението

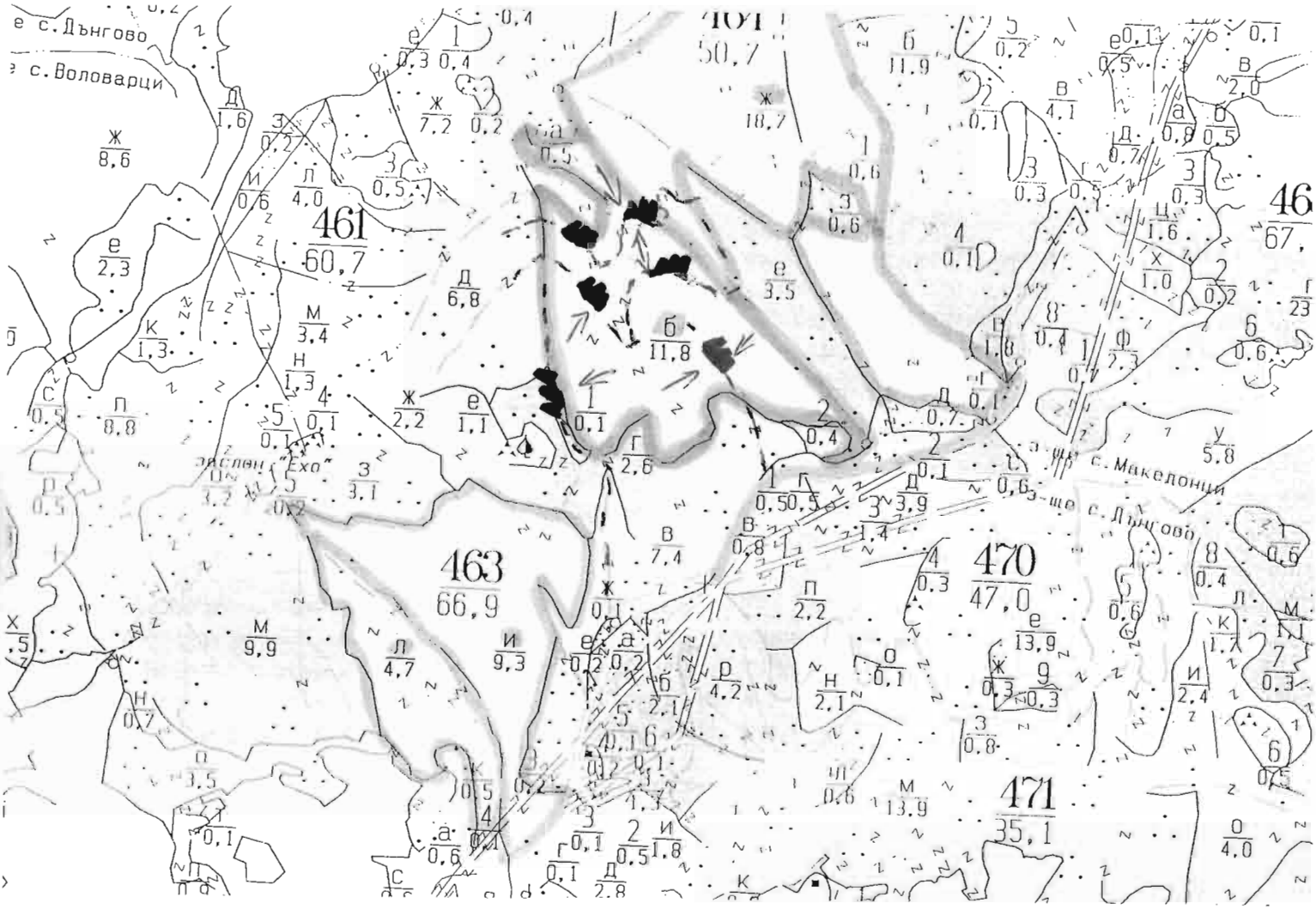

Легенда:

- проектирани кедърски вр. извозни пътища
- съществуващи извозни пътища
- съществуващ автомобилен път
- технологична просека
- граница на подотдел
- немаркирана част
- проектирани трактористи вр. извозни пътища
- временен склад
- трасе на въжена линия
- проектиран автомобилен път
- посока на извоз
- котел

На схемата задължително се нанасят контурите на насаждението/имота, съществуващите и проектирани временни горски пътища, технологичните просеки, просеките за въжени линии, извозни пътища, временни складове както и връзката им със съществуващата автомобилна пътна мрежа.

II. Характеристика на насаждението

1.Вид на сечта .....постепенно-котловинна...../ интензивност…20…%
Втори вид сеч ...../ интензивност .....%
2.Площ на подотдела …11,8……ха Размер на сечището.....11,8..... ха
3. Състав по план/програма…здб8;бл2…, действителен….. здб8;цр1;гбр1……
5. Запас на 1 ха: с клони.....93……куб.м/ха , без клони …1000……..куб. м/ха.
6. Среден наклон на терена …26……градуса.
7. Очакван добив от маркираната дървесина ……179……лежаща маса, куб.м.

дърв. вид / категория	здб	цр	гбр			дърв. вид / категория	здб	цр	гбр			
едра						дребна						вър-
средна						дърва	146	27	6			шина

8.Наличие и характеристика на подраста преди сечта (състав, възраст, средна височина, % на покритие)
9. Средно извозно разстояние …250м.....;
10. Други характеристики на насаждението (*токовища, сватбовища, надлесни дървета, сервитути, защитени територии, Натура 2000, защитени видове описани в доклада за гори с висока консервационна стойност, мъртва дървесина, вододайни зони, биологично разнообразие и др.)*

.....
.....

III. Технологични указания

1. Дървесината в насаждението да се добива при спазване на технологичната схема по т. I
2. Сечта ще се извършва с (моторен трион, ръчно, машини; кастренето на отсечените стъбла се извършва: в сечище, на временен склад) моторен трион. Кастренето на отсечените стъбла се извършва в сечището.
3. Извозът от сечището до временните складове ще се осъществява с трактор с лебедка, на самар и ръчно на (цели стъбла, дълги/къси секции, сортименти, чипс и др.; с влачене по терена, изцяло натоварени) сортименти и къси секции с влачене по терена и изцяло натоварени .
4. Проектирани нови горски автомобилни пътища съгласно Наредба 5 за строителството в горските територии без промяна на предназначението им: дължина .....м. широчина .....м.
5. Изграждане и ремонт на временни извозни горски пътища:
5.1 Тракторни – допустимо разстояние между тях .....м (не по-малко от 40 м), дължина .....м, широчина 4 м.
5.2 Коларски - разстояние между тях.....м (не по-малко от 40 м), дължина .....м, широчина ... м
6. Просеки за въжени линии: ……. бр.
допустимо разстояние между просеките ..... м., дължина ..... м., широчина ..... м.
7. Направа на технологични просеки .....бр.
допустимо разстояние между тях .....м., дължина ……м., широчина ..... м.
8. Изграждане на нови временни складове (бр., площ в ха) .....
.....
9. Мерки за опазване на оставащите на корен дървета, подраста, младиняка и почвата. Оставащите на корен дървета да се опазват с подръчни средства. Да са спазва посоката на поваляне на дърветата.
10. Начини за почистване на сечището-Разхвърляне на клоните из сечището
11. Други указания: .....
.....
Да се изнасят битовите отпадъци от сечището извън горските територии на определените за това места.
12. Всички операции по подготвителните и основните работи да се извършват съгласно изискванията на Правилника за здравословни и безопасни условия на труд в горите и правилата за противопожарна безопасност в горите

ЗАПОЗНАТ с технологичния план: ...../попълва се след издаването на позволителното за сеч/
Лицето по чл. 108, ал. 2 от ЗГ, на което е издадено позволително за сеч № .....
.....
/ трите имена, подпис, дата - /
№ и дата на удостоверението за упражняване на лесовъдска практика: .....

Образец по чл. 53, ал. 6 от НСГ

Изготвил: .тл.Тенчо Тенев.....
/име, фамилия,/ подпис: .....
дата:16.06.2016г.
№ и дата на удостоверението за упражняване на лесовъдска практика: 4898/28.11.2011год.

Одобрил: .....
име, фамилия,/ подпис: .....
дата:.....г.
№ и дата на удостоверението за упражняване на лесовъдска практика: .....год.

ТЕХНОЛОГИЧЕН ПЛАН № 1

За добив на дървесина от отдел.....463.....подотдел.....и.....
На ТП ДГС/ДЛС ЖЕНДА */попълва се само за държавни гори/*
Община .....Кърджали.....; Землище .....с. Дънгово.....;
имот с (кадастрален идентификатор/КВС) №..... */попълва се само за недържавни гори/*

I. Схема за добива на дървесина от насаждението

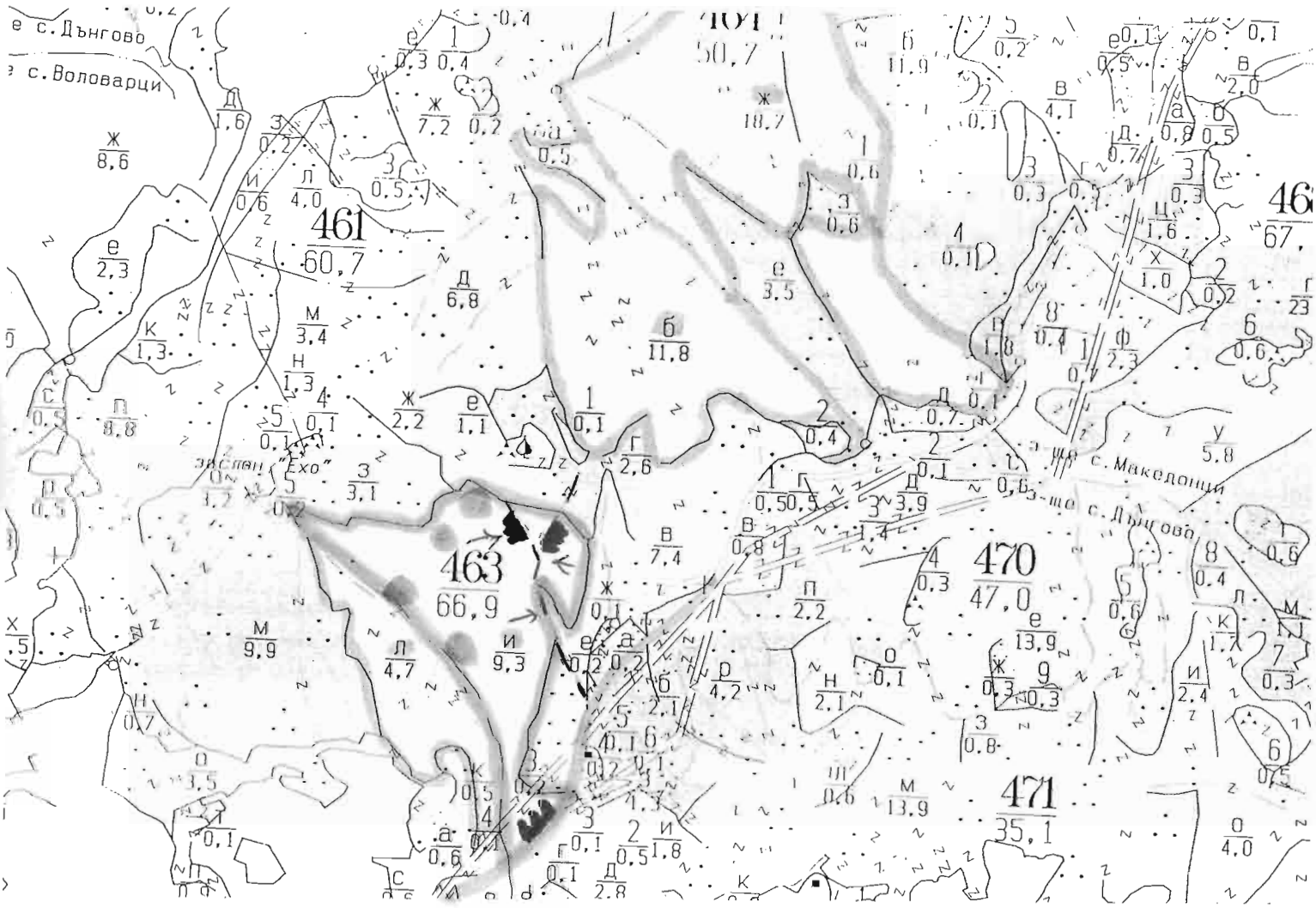

Легенда:

- проектирани ко вски вр. извозни пътища
- съществуващи извозни пътища
- съществуващи автомобилни пъ
- технологична просека
- граница на подотдел
- немаркирана част
- котел
- проектирани трактор ни вр. извозни пътища
- временен ск ад
- трасе на въжена линия
- проектиран автомобилен път
- посока на извоз
- котел

На схемата задължително се нанасят контурите на насаждението/имота, съществуващите и проектирани временни горски пътища, технологичните просеки, просеките за въжени линии, извозни пътища, временни складове както и връзката им със съществуващата автомобилна пътна мрежа.

II. Характеристика на насаждението

1.Вид на сечта .....постепенно-котловинна...../ интензивност…20…%
Втори вид сеч ...../ интензивност .....%
2.Площ на подотдела …9,3……ха Размер на сечището.....9,3..... ха
3. Състав по план/програма…здб8;бл2…, действителен….. здб8;бл1;цр1……
5. Запас на 1 ха: с клони……94……куб.м/ха , без клони …960……..куб. м/ха.
6. Среден наклон на терена …22……градуса.
7. Очакван добив от маркираната дървесина ……164……лежаща маса, куб.м.

дърв. вид / категория	здб	цр	гбр			дърв. вид / категория	здб	цр	гбр			
едра						дребна						вър-
средна						дърва	118	33	13			шина

8.Наличие и характеристика на подраста преди сечта (състав, възраст, средна височина, % на покритие)
9. Средно извозно разстояние …250м.....;
10. Други характеристики на насаждението (*токовища, сватбовища, надлесни дървета, сервитути, защитени територии, Натура 2000, защитени видове описани в доклада за гори с висока консервационна стойност, мъртва дървесина, вододайни зони, биологично разнообразие и др.)*

.....
.....

III. Технологични указания

1. Дървесината в насаждението да се добива при спазване на технологичната схема по т. I
2. Сечта ще се извършва с (моторен трион, ръчно, машини; кастренето на отсечените стъбла се извършва: в сечище, на временен склад) моторен трион. Кастренето на отсечените стъбла се извършва в сечището.
3. Извозът от сечището до временните складове ще се осъществява с трактор с лебедка, на самар и ръчно на (цели стъбла, дълги/къси секции, сортименти, чипс и др.; с влачене по терена, изцяло натоварени) сортименти и къси секции с влачене по терена и изцяло натоварени .
4. Проектирани нови горски автомобилни пътища съгласно Наредба 5 за строителството в горските територии без промяна на предназначението им: дължина ……м. широчина ……м.
5. Изграждане и ремонт на временни извозни горски пътища:
5.1 Тракторни – допустимо разстояние между тях .....м (не по-малко от 40 м), дължина ……м, широчина 4 м.
5.2 Коларски - разстояние между тях.....м (не по-малко от 40 м), дължина …..м, широчина ... м
6. Просеки за въжени линии: ……. бр.
допустимо разстояние между просеките ..... м., дължина ..... м., широчина ..... м.
7. Направа на технологични просеки .....бр.
допустимо разстояние между тях .....м., дължина ……м., широчина ..... м.
8. Изграждане на нови временни складове (бр., площ в ха) .....
.....
9. Мерки за опазване на оставащите на корен дървета, подраста, младиняка и почвата. Оставащите на корен дървета да се опазват с подръчни средства. Да са спазва посоката на поваляне на дърветата.
10. Начини за почистване на сечището-Разхвърляне на клоните из сечището
11. Други указания: .....
.....
Да се изнасят битовите отпадъци от сечището извън горските територии на определените за това места.
12. Всички операции по подготвителните и основните работи да се извършват съгласно изискванията на Правилника за здравословни и безопасни условия на труд в горите и правилата за противопожарна безопасност в горите

ЗАПОЗНАТ с технологичния план: ……/попълва се след издаването на позволителното за сеч/
Лицето по чл. 108, ал. 2 от ЗГ, на което е издадено позволително за сеч № .....
.....
/ трите имена, подпис, дата - /
№ и дата на удостоверението за упражняване на лесовъдска практика: .....

Образец по чл. 53, ал. 6 от НСГ

Изготвил: тл.Тенчо Тенев.....
/име, фамилия./ подпис: .....
дата:16.06.2016г.
№ и дата на удостоверението за упражняване на лесовъдска практика: 4898/28.11.2011год.

Одобрил: .....
име, фамилия./ подпис: .....
дата:.....г.
№ и дата на удостоверението за упражняване на лесовъдска практика: .....год.

ТЕХНОЛОГИЧЕН ПЛАН № 1

За добив на дървесина от отдел.....463.....подотдел.....з.....
На ТП ДГС/ДЛС ЖЕНДА */попълва се само за държавни гори/*
Община .....Кърджали.....; Землище .....с. Воловарци.....;
имот с (кадастрален идентификатор/КВС) №..... */попълва се само за недържавни гори/*

1. Схема за добива на дървесина от насаждението

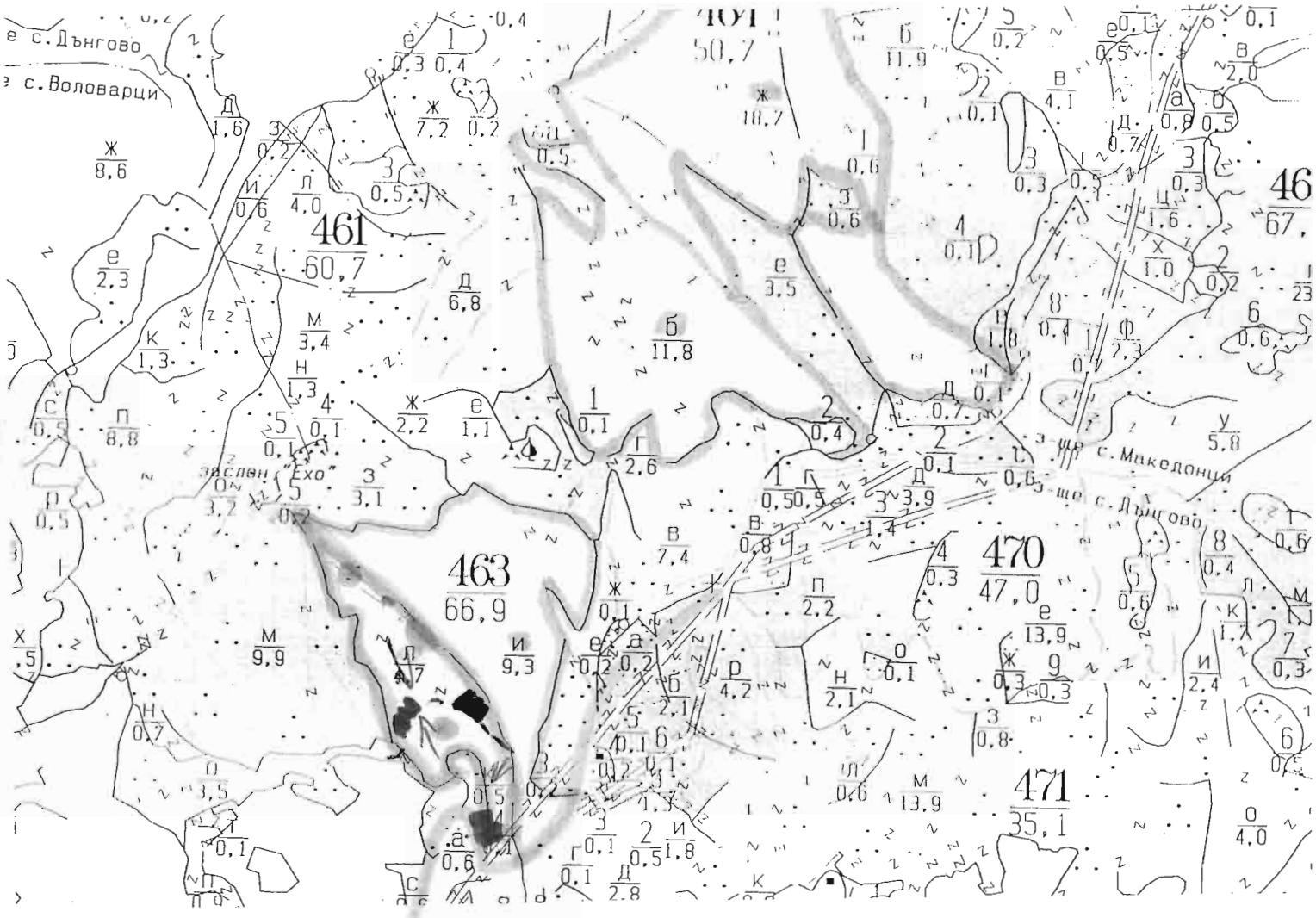

Легенда:

- проектирани коларски вр. извозни пътища
- съществуващи извозни пътища
- съществуващ автомобилен път
- технологична просека
- граница на подотдел
- немаркирана част
- проектирани трактори вр. извозни пътища
- временен склад
- трасе на въжена линия
- проектиран автомобилен път
- посока на извоз
- котел

На схемата задължително се нанасят контурите на насаждението/имота, съществуващите и проектирани временни горски пътища, технологичните просеки, просеките за въжени линии, извозни пътища, временни складове както и връзката им със съществуващата автомобилна пътна мрежа.

II. Характеристика на насаждението

1.Вид на сечта .....постепенно-котловинна...../ интензивност...20...%
Втори вид сеч ...../ интензивност .....%
2.Площ на подотдела ...4,7.....ха Размер на сечището.....4,7..... ха
3. Състав по план/програма...здб8;бл2..., действителен..... здб8;бл1;цр1.....
5. Запас на 1 ха: с клони.....104.....куб.м/ха , без клони ...540.....куб. м/ха.
6. Среден наклон на терена ...22.....градуса.
7. Очакван добив от маркираната дървесина .....122.....лежаща маса, куб.м.

дърв. вид / категория	здб	цр	гбр			дърв. вид / категория	здб	цр	гбр			
едра						дребна						вър-
средна						дърва	87	24	11			шина

8.Наличие и характеристика на подраста преди сечта (състав, възраст, средна височина, % на покритие)
9. Средно извозно разстояние ...250м.....;
10. Други характеристики на насаждението (*токовища, сватбовища, надлесни дървета, сервитути, защитени територии, Натура 2000, защитени видове описани в доклада за гори с висока консервационна стойност, мъртва дървесина, вододайни зони, биологично разнообразие и др.)*

.....
.....

III. Технологични указания

1. Дървесината в насаждението да се добива при спазване на технологичната схема по т. I
2. Сечта ще се извършва с (моторен трион, ръчно, машини; кастренето на отсечените стъбла се извършва: в сечище, на временен склад) моторен трион. Кастренето на отсечените стъбла се извършва в сечището.
3. Извозът от сечището до временните складове ще се осъществява с трактор с лебедка, на самар и ръчно на (цели стъбла, дълги/къси секции, сортименти, чипс и др.; с влачене по терена, изцяло натоварени) сортименти и къси секции с влачене по терена и изцяло натоварени .
4. Проектирани нови горски автомобилни пътища съгласно Наредба 5 за строителството в горските територии без промяна на предназначението им: дължина .....м. широчина .....м.
5. Изграждане и ремонт на временни извозни горски пътища:
5.1 Тракторни – допустимо разстояние между тях .....м (не по-малко от 40 м), дължина .....м, широчина 4 м.
5.2 Коларски - разстояние между тях.....м (не по-малко от 40 м), дължина .....м, широчина ... м
6. Просеки за въжени линии: ..... бр.
допустимо разстояние между просеките ..... м., дължина ..... м., широчина ..... м.
7. Направа на технологични просеки .....бр.
допустимо разстояние между тях .....м., дължина .....м., широчина ..... м.
8. Изграждане на нови временни складове (бр., площ в ха) .....
.....
9. Мерки за опазване на оставащите на корен дървета, подраста, младиняка и почвата. Оставащите на корен дървета да се опазват с подръчни средства. Да са спазва посоката на поваляне на дърветата.
10. Начини за почистване на сечището-Разхвърляне на клоните из сечището
11. Други указания: .....
.....
Да се изнасят битовите отпадъци от сечището извън горските територии на определените за това места.
12. Всички операции по подготвителните и основните работи да се извършват съгласно изискванията на Правилника за здравословни и безопасни условия на труд в горите и правилата за противопожарна безопасност в горите

ЗАПОЗНАТ с технологичния план: ...../попълва се след издаването на позволителното за сеч/
Лицето по чл. 108, ал. 2 от ЗГ, на което е издадено позволително за сеч № .....
.....
/ трите имена, подпис, дата - /
№ и дата на удостоверението за упражняване на лесовъдска практика: .....

Образец по чл. 53, ал. 6 от НСГ

Изготвил:.тл.Тенчо Тенев.....
/име, фамилия./ подпис: .....
дата:16.06.2016г.
№ и дата на удостоверението за упражняване на лесовъдска практика: 4898/28.11.2011год.

Одобрил: .....
име, фамилия./ подпис: .....
дата:.....г.
№ и дата на удостоверението за упражняване на лесовъдска практика: .....год.

ТЕХНОЛОГИЧЕН ПЛАН № 1

За добив на дървесина от отдел.....464.....подотдел.....ж.....
На ТП ДГС/ДЛС ЖЕНДА */попълва се само за държавни гори/*
Община .....Кърджали.....; Землище .....с. Дънгово.....;
имот с (кадастрален идентификатор/КВС) №..... */попълва се само за недържавни гори/*

I. Схема за добива на дървесина от насаждението

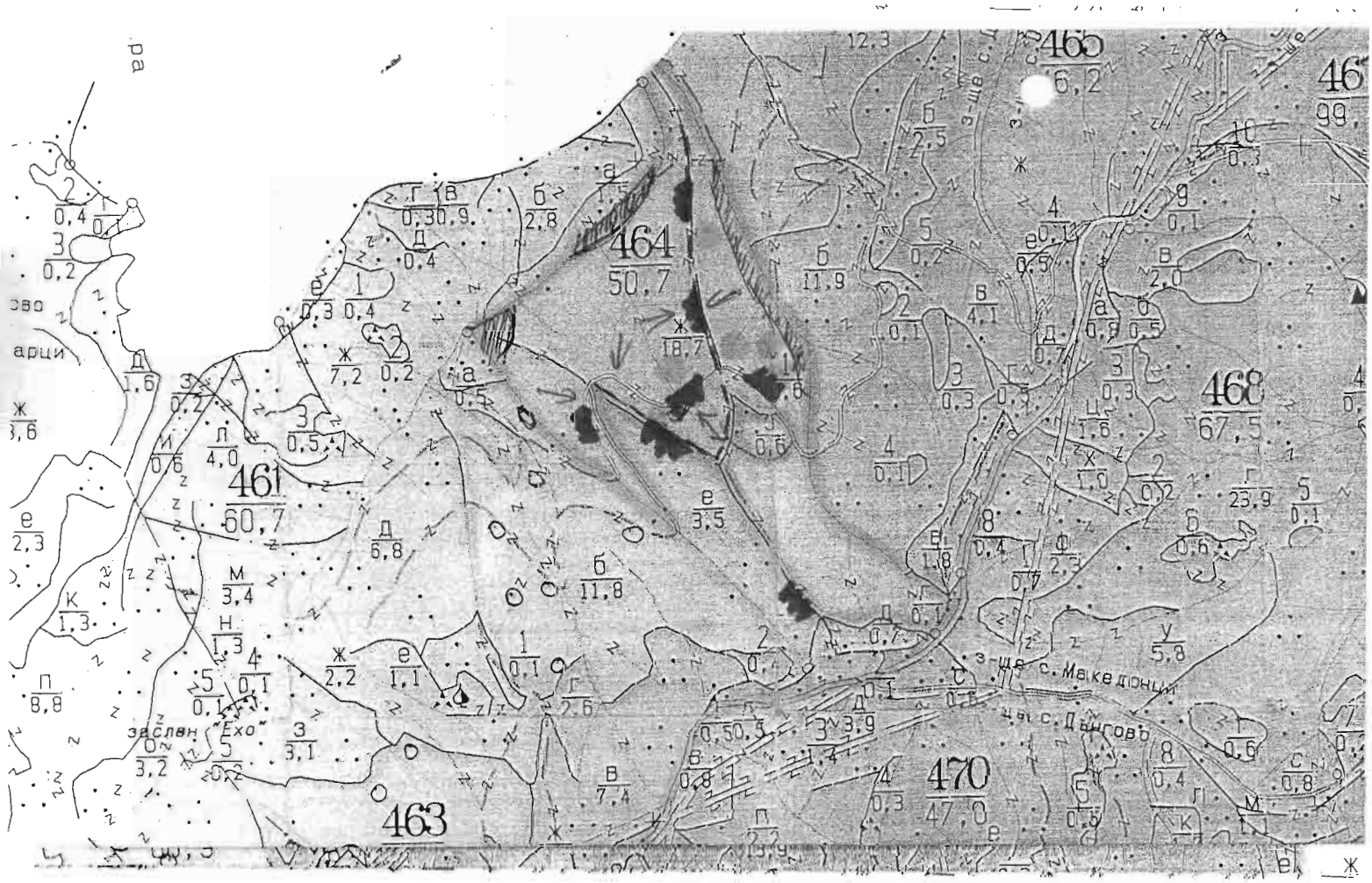

Легенда:

	проектирани коларски вр. извозни пътища		проектирани тракторни вр. извозни пътища
	съществуващи извозни пътища		временен склад
	съществуващ автомобилен път		трасе на въжена линия
	технологична просека		проектиран автомобилен път
	граница на подотдел		посека на извоз
	землеустрояна част		котел

На схемата задължително се нанасят контурите на насаждението/имота, съществуващите и проектирани временни горски пътища, технологичните просеки, просеките за въжени линии, извозни пътища, временни складове както и връзката им със съществуващата автомобилна пътна мрежа.

II. Характеристика на насаждението

1.Вид на сечта .....постепенно-котловинна...../ интензивност…25…%
Втори вид сеч ...../ интензивност .....%
2.Площ на подотдела ..17,5.....ха Размер на сечището.....17,5..... ха
3. Състав по план/програма…здб9;бл1…, действителен….. здб8;бл1;цр1……
5. Запас на 1 ха: с клони.....92.....куб.м/ха , без клони …1900……..куб. м/ха.
6. Среден наклон на терена …27……градуса.
7. Очакван добив от маркираната дървесина ……356……лежаща маса, куб.м.

дърв. вид / категория	здб	бл	цр			дърв. вид / категория	здб	бл	цр				
едра						дребна						вър-	
средна						дърва	324	23	9			шина	

8.Наличие и характеристика на подраста преди сечта (състав, възраст, средна височина, % на покритие)
9. Средно извозно разстояние …250м.....;
10. Други характеристики на насаждението (*токовища, сватбовища, надлесни дървета, сервитути, защитени територии, Натура 2000, защитени видове описани в доклада за гори с висока консервационна стойност, мъртва дървесина, вододайни зони, биологично разнообразие и др.)*

.....
.....

III. Технологични указания

1. Дървесината в насаждението да се добива при спазване на технологичната схема по т. I
2. Сечта ще се извършва с (моторен трион, ръчно, машини; кастренето на отсечените стъбла се извършва: в сечище, на временен склад) моторен трион. Кастренето на отсечените стъбла се извършва в сечището.
3. Извозът от сечището до временните складове ще се осъществява с трактор с лебедка, на самар и ръчно на (цели стъбла, дълги/къси секции, сортименти, чипс и др.; с влачене по терена, изцяло натоварени) сортименти и къси секции с влачене по терена и изцяло натоварени .
4. Проектирани нови горски автомобилни пътища съгласно Наредба 5 за строителството в горските територии без промяна на предназначението им: дължина .....м. широчина .....м.
5. Изграждане и ремонт на временни извозни горски пътища:
5.1 Тракторни – допустимо разстояние между тях .....м (не по-малко от 40 м), дължина .....м, широчина 4 м.
5.2 Коларски - разстояние между тях.....м (не по-малко от 40 м), дължина .....м, широчина ... м
6. Просеки за въжени линии: ..... бр.
допустимо разстояние между просеките ..... м., дължина ..... м., широчина ..... м.
7. Направа на технологични просеки .....бр.
допустимо разстояние между тях .....м., дължина .....м., широчина ..... м.
8. Изграждане на нови временни складове (бр., площ в ха) .....
.....
9. Мерки за опазване на оставащите на корен дървета, подраста, младиняка и почвата. Оставащите на корен дървета да се опазват с подръчни средства. Да са спазва посоката на поваляне на дърветата.
10. Начини за почистване на сечището-Разхвърляне на клоните из сечището
11. Други указания: .....
.....
Да се изнасят битовите отпадъци от сечището извън горските територии на определените за това места.
12. Всички операции по подготвителните и основните работи да се извършват съгласно изискванията на Правилника за здравословни и безопасни условия на труд в горите и правилата за противопожарна безопасност в горите

ЗАПОЗНАТ с технологичния план: ...../попълва се след издаването на позволителното за сеч/
Лицето по чл. 108, ал. 2 от ЗГ, на което е издадено позволително за сеч № .....
.....
/ трите имена, подпис, дата - /
№ и дата на удостоверението за упражняване на лесовъдска практика: .....